



ПАСПОРТ ДОСТУПНОСТИ
объекта социальной инфраструктуры (ОСИ)
МОУ Торопецкая СОШ №1

1. Общие сведения об объекте

1.1. Наименование (вид) объекта – Муниципальное общеобразовательное учреждение Торопецкая средняя общеобразовательная школа №1

1.2. Адрес объекта – Тверская область, г. Торопец, ул. Красный Вал, д.3

1.3. Сведения о размещении объекта:

Отдельно стоящее двухэтажное здание общей площадью 296.6 кв. м

- наличие прилегающего земельного участка (да, нет); да, 8595.0 кв. м

1.4. Год постройки здания нет сведений, последнего капитального ремонта - 2013г,

1.5. Дата предстоящих плановых ремонтных работ: текущего - 2015 г., капитального – нет сведений.

Сведения об организации, расположенной на объекте – муниципальное общеобразовательное учреждение.

1.6. Название организации (учреждения) (полное юридическое наименование - согласно Уставу, краткое наименование - муниципальное общеобразовательное учреждение Торопецкая средняя общеобразовательная школа №1, МОУ Торопецкая СОШ №1;

1.7. Юридический адрес организации (учреждения) - 172840, Тверская обл., г. Торопец, ул. Комсомольская, д. 4;

1.8. Основание для пользования объектом (оперативное управление, аренда, собственность) - оперативное управление.

1.9. Форма собственности (государственная, негосударственная): государственная.

1.10. Территориальная принадлежность (федеральная, региональная, муниципальная) - муниципальная.

1.11. Вышестоящая организация (наименование) – Муниципальное учреждение «Отдел образования администрации Торопецкого района»

1.12. Адрес вышестоящей организации, другие координаты: - 172840, Тверская обл., г. Торопец, ул. Октябрьская, д.53; (848268) 21436, 21636

2. Характеристика деятельности организации на объекте
(по обслуживанию населения)

2.1. Сфера деятельности (здравоохранение, образование, социальная защита, физическая культура и спорт, культура, связь и информация, транспорт, жилой фонд, потребительский рынок и сфера услуг, другое) – образование

2.2. Виды оказываемых услуг – обучение.

2.3. Форма оказания услуг: (на объекте, с длительным пребыванием, в т.ч. проживанием, на дому, дистанционно) – на объекте.

2.4. Категории обслуживаемого населения по возрасту: (дети, взрослые трудоспособного возраста, пожилые; все возрастные категории) – дети;

2.5. Категории обслуживаемых инвалидов: инвалиды с нарушениями опорно-двигательного аппарата; нарушениями зрения, нарушениями слуха, нарушениями умственного развития

2.6. Плановая мощность: посещаемость (количество обслуживаемых в день), вместимость, пропускная способность – 685 человек.

2.7. Участие в обучении детей – инвалидов (да, нет) – да.

3. Состояние доступности объекта

3.1. Путь следования к объекту пассажирским транспортом (описать маршрут движения с использованием пассажирского транспорта) - по ул. Комсомольская;

наличие адаптированного пассажирского транспорта к объекту – отсутствует.

3.2. Путь к объекту от ближайшей остановки пассажирского транспорта:

3.2.1. Расстояние до объекта от остановки транспорта - 300 м.

3.2.2. время движения (пешком) : 10 мин.

3.2.3. наличие выделенного от проезжей части пешеходного пути (да, нет) – да.

3.2.4. Перекрестки: нерегулируемые; регулируемые, со звуковой сигнализацией, таймером; - нерегулируемые, без звуковой сигнализации,

3.2.5. Информация на пути следования к объекту: акустическая, тактильная, визуальная; - отсутствует.

3.2.6. Перепады высоты на пути: есть, нет - есть (возвышение пешеходной зоны над проезжей частью на мосту).

Их обустройство для инвалидов на коляске: да, нет - нет.

3.3. Организация доступности объекта для инвалидов - форма обслуживания

№ п/п	Категория инвалидов вид нарушения)	Вариант организации доступности объекта (формы обслуживания) <*>
1	Все категории инвалидов и МГН	ВНД
	в том числе инвалиды:	
2	передвигающиеся на креслах-колясках	ВНД
3	с нарушениями опорно-двигательного аппарата	ВНД
4	с нарушениями зрения	ВНД
5	с нарушениями слуха	ВНД
6	с нарушениями умственного развития	А

<*> Указывается один из вариантов: "А", "Б", "ДУ", "ВНД".

3.4. Состояние доступности основных структурно-функциональных зон

№ п/п	Основные структурно-функциональные зоны	Состояние доступности, в том числе для основных категорий инвалидов <*>
1	Территория, прилегающая к зданию (участок)	ВНД
2	Вход (входы) в здание	ДЧИ (С,Г,У)
3	Путь (пути) движения внутри здания (в т.ч. пути эвакуации)	ВНД
4	Зона целевого назначения здания (целевого посещения объекта)	ВНД

5	Санитарно-гигиенические помещения	ДУ (С,Г,У)
6	Система информации и связи (на всех зонах)	ВНД
7	Пути движения к объекту (от остановки транспорта)	ДУ

<*> Указывается: ДП-В - доступно полностью всем; ДП-И (К, О, С, Г, У) - доступно полностью избирательно (указать категории инвалидов); ДЧ-В - доступно частично всем; ДЧ-И (К, О, С, Г, У) - доступно частично избирательно (указать категории инвалидов); ДУ - доступно условно, ВНД - временно недоступно.

3.5. Итоговое заключение о состоянии доступности ОСИ: ВНД

4. Управленческое решение

4.1. Рекомендации по адаптации основных структурных элементов объекта

№ п/п	Основные структурно-функциональные зоны объекта	Рекомендации по адаптации объекта (вид работы) <*>
1	Территория, прилегающая к зданию (участок)	индивидуальное решение с ТСП.
2	Вход (входы) в здание	индивидуальное решение с ТСП
3	Путь (пути) движения внутри здания в т.ч. пути эвакуации)	индивидуальное решение с ТСП
4	Зона целевого назначения здания (целевого посещения объекта)	индивидуальное решение с ТСП
5	Санитарно-гигиенические помещения	индивидуальное решение с ТСП
6	Система информации на объекте (на всех зонах)	индивидуальное решение с ТСП
7	Пути движения к объекту (от остановки транспорта)	индивидуальное решение с ТСП
8	Все зоны и участки	Текущий ремонт

<*> Указывается один из вариантов (видов работ): не нуждается; ремонт (текущий, капитальный); индивидуальное решение с ТСП; технические решения невозможны - организация альтернативной формы обслуживания.

4.2. Период проведения работ в рамках исполнения программы Тверской области план мероприятий (дорожная карта) по повышению значений показателей доступности для инвалидов объектов и услуг в приоритетных сферах жизнедеятельности инвалидов и других маломобильных групп населения на территории Торопецкого района на 2015-2020 годы

4.3. Ожидаемый результат (по состоянию доступности) после выполнения работ по адаптации - ДПВ

4.4. Для принятия решения требуется, не требуется (нужное подчеркнуть): - согласование на Комиссии при органе государственной власти

Имеется заключение уполномоченной организации о состоянии доступности объекта (наименование документа и выдавшей его организации, дата), прилагается - нет.

4.5. Информация размещена (обновлена) на Карте доступности субъекта

Российской Федерации дата (наименование сайта, портала) – да .

5. Особые отметки

Паспорт сформирован на основании:

1. Анкеты (информации об объекте) от "10 " сентября 2015 г.
2. Акта обследования объекта: N акта "10 " сентября 2015 г.
3. Решения Рабочей группы "10 " сентября 2015 г..



АНКЕТА
(информация об объекте социальной инфраструктуры)
К ПАСПОРТУ ДОСТУПНОСТИ ОСИ
№ 1

1. Общие сведения об объекте

1.1. Наименование (вид) объекта – Муниципальное общеобразовательное учреждение Торопецкая средняя общеобразовательная школа №1

1.2. Адрес объекта – Тверская область, г. Торопец, ул. Красный вал, д.3

1.3. Сведения о размещении объекта:

Отдельно стоящее двухэтажное здание общей площадью 296,6 кв. м.

- наличие прилегающего земельного участка (да, нет); да, 8595,00 кв. м

1.4. Год постройки здания – нет сведений, последнего капитального ремонта - 2013г.

Дата предстоящих плановых ремонтных работ: текущего - 2015, капитального – нет сведений.

Сведения об организации, расположенной на объекте – муниципальное общеобразовательное учреждение

1.6. Название организации (учреждения) (полное юридическое наименование - согласно Уставу, краткое наименование - муниципальное общеобразовательное учреждение Торопецкая средняя общеобразовательная школа №1, МОУ Торопецкая СОШ №1;

1.7. Юридический адрес организации (учреждения) - 172840, Тверская обл., г. Торопец, ул. Комсомольская, д. 4;

1.8. Основание для пользования объектом (оперативное управление, аренда, собственность) - оперативное управление.

1.9. Форма собственности (государственная, негосударственная): государственная.

1.10. Территориальная принадлежность (федеральная, региональная, муниципальная) - муниципальная.

1.11. Вышестоящая организация (наименование) – Муниципальное учреждение «Отдел образования администрации Торопецкого района»

1.12. Адрес вышестоящей организации, другие координаты: - 172840, Тверская обл., г. Торопец, ул. Октябрьская, д.53; (848268) 21636,

2. Характеристика деятельности организации на объекте

2.1. Характеристика деятельности организации на объекте (по обслуживанию населения) – предоставление общего начального, основного и среднего общего образования, воспитание учащихся, организация досуговой деятельности.

2.1. Сфера деятельности - образование,

2.2. Виды оказываемых услуг – обучение,

2.3. Форма оказания услуг: (на объекте, с длительным пребыванием, в т.ч. проживанием, на дому, дистанционно) — на объекте

2.4. Категории обслуживаемого населения по возрасту: (дети, взрослые трудоспособного возраста, пожилые; все возрастные категории) – дети;

2.5. Категории обслуживаемых инвалидов: инвалиды с нарушениями опорно-двигательного аппарата; нарушениями зрения, нарушениями слуха, нарушениями умственного развития.

2.6. Плановая мощность: посещаемость (количество обслуживаемых в день), вместимость, пропускная способность – 685 человек

- 2.7. Участие в исполнении ИПР инвалида, ребенка-инвалида (да, нет) – нет
3. Состояние доступности объекта для инвалидов и других маломобильных групп населения (МГН)
- 3.1. 3. Состояние доступности объекта
- 3.1. Путь следования к объекту пассажирским транспортом (описать маршрут движения с использованием пассажирского транспорта) - по ул. Комсомольская.
наличие адаптированного пассажирского транспорта к объекту – отсутствует.
- 3.2. Путь к объекту от ближайшей остановки пассажирского транспорта:
- 3.2.1. Расстояние до объекта от остановки транспорта - 500 м.
- 3.2.2. время движения (пешком) : 10 мин.
- 3.2.3. наличие выделенного от проезжей части пешеходного пути (да, нет) – да.
- 3.2.4. Перекрестки: нерегулируемые; регулируемые, со звуковой сигнализацией, таймером; - нерегулируемые, без звуковой сигнализации,
- 3.2.5. Информация на пути следования к объекту: акустическая, тактильная, визуальная; - отсутствует.
- 3.2.6. Перепады высоты на пути: есть, нет - есть (возвышение пешеходной зоны над проезжей частью на мосту).
- Их обустройство для инвалидов на коляске: да, нет - нет.
- 3.3. Организация доступности объекта для инвалидов - форма обслуживания
- 3.3. Вариант организации доступности ОСИ (формы обслуживания) <*> с учетом СП 35-101-2001

№ п/п	Категория инвалидов (вид нарушения)	Вариант организации доступности объекта
1	Все категории инвалидов и МГН	ВНД
	в том числе инвалиды:	
2	передвигающиеся на креслах-колясках	ВНД
3	с нарушениями опорно-двигательного аппарата	ВНД
4	с нарушениями зрения	ВНД
5	с нарушениями слуха	ВНД
6	с нарушениями умственного развития	А

<*> Указывается один из вариантов: "А", "Б", "ДУ", "ВНД".

4. Управленческое решение (предложения по адаптации основных структурных элементов объекта)

№ п/п	Основные структурно-функциональные зоны объекта	Рекомендации по адаптации объекта (вид работы) <u><*></u>
1	Территория, прилегающая к зданию (участок)	индивидуальное решение с ТСП
2	Вход (входы) в здание	индивидуальное решение с ТСП
3	Путь (пути) движения внутри здания (в т.ч. пути эвакуации)	индивидуальное решение с ТСП
4	Зона целевого назначения (целевого посещения объекта)	индивидуальное решение с ТСП

5	Санитарно-гигиенические помещения	индивидуальное решение с ТСП
6	Система информации на объекте (на всех зонах)	индивидуальное решение с ТСП
7	Пути движения к объекту (от остановки транспорта)	индивидуальное решение с ТСП
8	Все зоны и участки	Текущий ремонт

Размещение информации на Карте доступности субъекта Российской Федерации согласовано _____ да _____

(подпись, Ф.И.О., должность; координаты для связи уполномоченного представителя объекта)

Директор МОУ Торопецкая СОШ №1
Тел.(8 910 834 69 52)



Н.Г. Калинина

И. В. Андреева
10 сентября 2015 г..

АКТ ОБСЛЕДОВАНИЯ
объекта социальной инфраструктуры
К ПАСПОРТУ ДОСТУПНОСТИ ОСИ
N 1

Торопецкий район

"10 " сентября 2015 г.

Наименование территориального образования
субъекта Российской Федерации

1. Общие сведения об объекте

1.1. Наименование (вид) объекта – Муниципальное общеобразовательное учреждение Торопецкая средняя общеобразовательная школа №1

1.2. Адрес объекта – Тверская область, г. Торопец, ул. Красный Вал, д. 3

1.3. Сведения о размещении объекта:

Отдельно стоящее двухэтажное здание – 296.6 кв. м.

- наличие прилегающего земельного участка (да, нет); да, 8595.0 кв. м

1.4. Год постройки здания нет сведений , последнего капитального ремонта - 2013г,

1. 5. Дата предстоящих плановых ремонтных работ: текущего - 2015 г., капитального – 2016 год.

Сведения об организации, расположенной на объекте – муниципальное общеобразовательное учреждение.

1.6. Название организации (учреждения) (полное юридическое наименование - согласно Уставу, краткое наименование - муниципальное общеобразовательное учреждение Торопецкая средняя общеобразовательная школа №1, МОУ Торопецкая СОШ №1;

1.7. Юридический адрес организации (учреждения) - 172840, Тверская обл., г. Торопец, ул. Комсомольская, д. 4;

1.8. Основание для пользования объектом (оперативное управление, аренда, собственность) - оперативное управление.

1.9. Форма собственности (государственная, негосударственная): государственная.

1.10. Территориальная принадлежность (федеральная, региональная, муниципальная) - муниципальная.

1.11. Вышестоящая организация (наименование) – отдел образования администрации Торопецкого района

1.12. Адрес вышестоящей организации, другие координаты: - 172840, Тверская обл., г. Торопец, ул. Октябрьская, д.53; (848268) 21436.

2. Характеристика деятельности организации на объекте
(по обслуживанию населения)

2.1. Сфера деятельности (здравоохранение, образование, социальная защита, физическая культура и спорт, культура, связь и информация, транспорт, жилой фонд, потребительский рынок и сфера услуг, другое) – образование

2.2. Виды оказываемых услуг – обучение,

2.3. Форма оказания услуг: (на объекте, с длительным пребыванием, в т. ч. проживанием, на дому, дистанционно) – на объекте

2.4. Категории обслуживаемого населения по возрасту: (дети, взрослые трудоспособного возраста, пожилые; все возрастные категории) – дети;

2.5. Категории обслуживаемых инвалидов: инвалиды с нарушениями опорно-двигательного аппарата; нарушениями зрения, нарушениями слуха, нарушениями умственного развития

2.6. Плановая мощность: посещаемость (количество обслуживаемых в день), вместимость, пропускная способность – 685 человек.

2.7. Участие в обучении детей – инвалидов (да, нет) – да.

3. Состояние доступности объекта

3.1. Путь следования к объекту пассажирским транспортом (описать маршрут движения с использованием пассажирского транспорта) - по ул. Комсомольская

наличие адаптированного пассажирского транспорта к объекту – отсутствует.

3.2. Путь к объекту от ближайшей остановки пассажирского транспорта:

3.2.1. Расстояние до объекта от остановки транспорта - 500 м.

3.2.2. время движения (пешком): 10 мин.

3.2.3. наличие выделенного от проезжей части пешеходного пути (да, нет) – да.

3.2.4. Перекрестки: нерегулируемые; регулируемые, со звуковой сигнализацией, таймером; - нерегулируемые, без звуковой сигнализации,

3.2.5. Информация на пути следования к объекту: акустическая, тактильная, визуальная; - отсутствует.

3.2.6. Перепады высоты на пути: есть, нет - есть (возвышение пешеходной зоны над проезжей частью на мосту).

Их обустройство для инвалидов на коляске: да, нет - нет.

3.3. Организация доступности объекта для инвалидов - форма обслуживания

№ п/п	Категория инвалидов (вид нарушения)	Вариант организации доступности объекта (формы обслуживания) <*>
1	Все категории инвалидов и МГН	ВНД
	в том числе инвалиды:	
2	передвигающиеся на креслах-колясках	ВНД
3	с нарушениями опорно-двигательного аппарата	ВНД
4	с нарушениями зрения	ВНД
5	с нарушениями слуха	ВНД
6	с нарушениями умственного развития	А

<*> Указывается один из вариантов: "А", "Б", "ДУ", "ВНД".

3.4. Состояние доступности основных структурно-функциональных зон

№ п/п	Основные структурно-функциональные зоны	Состояние доступности, в том числе для основных категорий инвалидов <*>	Приложение	
			№ на плане	№ фото
1	Территория, прилегающая к зданию (участок)	ДЧ-И (С,Г,У)	нет	8
2	Вход (входы) в здание	ДЧ-И (С,Г,У)	16	1
3	Путь (пути) движения внутри	ДЧ-И (С,Г,У)	14	3

	здания (в т.ч. пути эвакуации)			
4	Зона целевого назначения здания (целевого посещения объекта)	ВНД	23	4
5	Санитарно-гигиенические помещения	ВНД	6,7	6
6	Система информации и связи (на всех зонах)	ВНД	2	нет
7	Пути движения к объекту (от остановки транспорта)	ДЧ-И (С,Г,У)	нет	10

<*> Указывается: ДП-В - доступно полностью всем; ДП-И (К, О, С, Г, У) - доступно полностью избирательно (указать категории инвалидов); ДЧ-В - доступно частично всем; ДЧ-И (К, О, С, Г, У) - доступно частично избирательно (указать категории инвалидов); ДУ - доступно условно, ВНД - недоступно.

3.5. ИТОГОВОЕ ЗАКЛЮЧЕНИЕ о состоянии доступности ОСИ: - ВНД

4. Управленческое решение (проект)

4.1. Рекомендации по адаптации основных структурных элементов объекта:

№ п/п	Основные структурно-функциональные зоны объекта	Рекомендации по адаптации объекта (вид работы) <*>
1	Территория, прилегающая к зданию (участок)	технические решения невозможны - организация альтернативной формы обслуживания
2	Вход (входы) в здание	технические решения невозможны - организация альтернативной формы
3	Путь (пути) движения внутри здания (в т.ч. пути эвакуации)	технические решения невозможны - организация альтернативной формы обслуживания
4	Зона целевого назначения здания (целевого посещения объекта)	технические решения невозможны - организация альтернативной формы обслуживания
5	Санитарно-гигиенические помещения	технические решения невозможны - организация альтернативной формы обслуживания
6	Система информации на объекте (на всех зонах)	технические решения невозможны - организация альтернативной формы обслуживания
7	Пути движения к объекту (от остановки транспорта)	индивидуальное решение с ТСР
8	Все зоны и участки	текущий ремонт

<*> Указывается один из вариантов (видов работ): не нуждается; ремонт (текущий, капитальный); индивидуальное решение с ТСП; технические решения невозможны - организация альтернативной формы обслуживания.

4.2. Период проведения работ в рамках в рамках исполнения плана мероприятий (дорожной карты) по повышению значений показателей доступности для инвалидов объектов и услуг в приоритетных сферах жизнедеятельности инвалидов и других маломобильных групп населения на территории Торопецкого района на 2015-2020 годы

4.3 Ожидаемый результат (по состоянию доступности) после выполнения работ по адаптации: ДПВ-ДЧВ

4.4. Для принятия решения требуется, не требуется (нужное подчеркнуть):

4.4.2. согласование работ с надзорными органами РЦЦС, историко-культурным наследием (в сфере проектирования и строительства, архитектуры, охраны памятников, другое - указать)

4.4.3. техническая экспертиза; разработка проектно-сметной документации;

4.4.4. согласование с вышестоящей организацией (администрация Торопецкого района Тверской области);

4.4.5. согласование с общественными организациями инвалидов

Имеется заключение уполномоченной организации о состоянии доступности объекта (наименование документа и выдавшей его организации, дата), прилагается - нет

4.7. Информация может быть размещена (обновлена) на Карте доступности субъекта Российской Федерации - да

5. Особые отметки

ПРИЛОЖЕНИЯ:








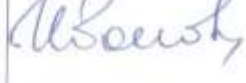
Результаты обследования:

- | | |
|--|---------|
| 1. Территории, прилегающей к объекту | на 1 л. |
| 2. Входа (входов) в здание | на 1 л. |
| 3. Путей движения в здании | на 1 л. |
| 4. Зоны целевого назначения объекта | на 1 л. |
| 5. Санитарно-гигиенических помещений | на 1 л. |
| 6. Системы информации (и связи) на объекте | на 1 л. |

Результаты фотофиксации на объекте на 5 л.

Поэтажные планы, паспорт БТИ на 2 л.

Другое (в том числе дополнительная информация о путях движения к объекту)

Руководитель рабочей группы Ермакова С. М.	Заместитель Главы администрации по социальным вопросам Торопецкого района	
Заместитель руководителя рабочей группы Иванов В. А.	Заместитель Главы администрации по вопросам энергетики и ЖКХ Торопецкого района	
Секретарь рабочей группы Измайлова Е. О.	Заведующий общим отделом администрации Торопецкого района	
Члены рабочей группы:		
Андреева И. В.	Начальник территориального отдела социальной защиты населения Торопецкого района	
Васильева О. Н.	Заведующий юридическим отделом администрации Торопецкого района	
Волосюк Г. В.	Заведующий отделом образования администрации Торопецкого района	
Ибрагимов А. А.	Главный врач ГБУЗ «Торопецкая ЦРБ»	
Иванова С. В.	Заведующий отделом культуры, молодежной политики, спорта и туризма администрации Торопецкого района	

Нилов М. А.	Заведующий отделом строительства, жилищно-коммунального и дорожного хозяйства администрации Торопецкого района, Нилов М. А.	
Трегуб А. Б.	Председатель Тверской областной организации Общероссийской организации инвалидов «Всероссийское Ордена Трудового Красного Знамени общество слепых»	
Федотова С. Н.	Главный архитектор Торопецкого района	
В том числе:		
представители общественных организаций инвалидов:		
Шкутков А.Ф.	Председатель Тверской областной организации Общероссийской общественной организации «Всероссийское общество инвалидов»	
Ибрагимова С.Ю.	Председатель Тверского регионального отделения Общероссийской общественной организации инвалидов «Всероссийское общество глухих»	
представители организации, расположенной на объекте:		
Калинина Н.Г.	Директор МОУ Торопецкая СОШ №1	

Управленческое решение согласовано «10» 09. 2015г.

(протокол № 2)

Рабочей группой по разработке плана мероприятий по поэтапному повышению значений показателей доступности для инвалидов объектов и услуг муниципальных учреждений Торопецкого района

I Результаты обследования:

1. Территории, прилегающей к зданию (участка)
г. Торопец, ул. Красный Вал, д. 3

N п/п	Наименование функционально-планировочного элемента	Наличие элемента			Выявленные нарушения и замечания		Работы по адаптации объектов	
		есть/нет	N на плане	N фото	Содержание	Значимо для инвалида категория	Содержание	Вид работ
1.1	Вход (входы) на территорию	есть	16	9	Перепады высоты покрытия до 15 см, нет съездов, сходов, стоянки	К, О,		Реконструкция путей передвижения, создание автостоянки, оборудование съездов и сходов
1.2	Путь (пути) движения на территории	есть	нет	10	Множественные дефекты покрытия глубиной 5-10 см, шириной 10-15см. Отсутствуют направляющие движения и тактильные плитки	К, О, С.	Реконструкция путей передвижения	Установка указателей выравнивание дорожного покрытия укладка тактильной плитки или бордюрного камня высотой не менее 50см
1.3	Лестница (наружная)				нет			
1.4	Пандус (наружный)				нет			
1.5	Автостоянка и парковка	нет		11	нет	К, О, Г, С	Создание автостоянки	Выравнивание покрытия, установка специальных знаков
	ОБЩИЕ требования к зоне							

II Заключение по зоне:

Наименование структурно-	Состояние доступности* (к пункту 3.4 Акта	Приложение		Рекомендации по адаптации
		N на	N фото	

функциональной зоны	обследования ОСИ)	плане		(вид работы)** к <u>пункту 4.1</u> Акта обследования ОСИ
	ДУ			Обустройство прилегающей территории

* указывается: ДП-В - доступно полностью всем; ДП-И (К, О, С, Г, У) - доступно полностью избирательно (указать категории инвалидов); ДЧ-В - доступно частично всем; ДЧ-И (К, О, С, Г, У) - доступно частично избирательно (указать категории инвалидов); ДУ - доступно условно, ВНД - недоступно

** указывается один из вариантов: не нуждается; ремонт (текущий, капитальный); индивидуальное решение с ТСР; технические решения невозможны - организация альтернативной формы обслуживания

Комментарий к заключению: территория не может использоваться как этап реабилитационной программы для всех категорий инвалидов.

I Результаты обследования:

2. Входа (входов) в здание г. Торопец, ул. Красный Вал, д.3

N п/п	Наименование функционально-планировочного элемента	Наличие элемента			Выявленные нарушения и замечания		Работы по адаптации объектов	
		есть/нет	N на плане	N фото	Содержание	Значимое для инвалида (категория)	Содержание	Виды работ
2.1	Лестница (наружная)	нет						
2.2	Пандус (наружный)	нет						
2.3	Входная площадка (перед дверью)	есть		1	Нет противоскользящего покрытия, тактильных плиток. Габариты площадки менее 210*210 см. нет звуковых световых указателей, кнопки вызова	К, О, С,	Реконструкция входной группы невозможна	Устройство противоскользящего покрытия, тактильных плиток, звуковых световых указателей, кнопки вызова персонала
2.4	Дверь (входная)	есть		1	Туго открывается, ширина проёма менее 200*175 см	К, О, С	Замена входной группы с расширением дверных проёмов	Установка входных дверей распашных, соответствующих для передвижения МГН без перепадов высоты
2.5	Тамбур	есть		2	Пороги, внутренняя дверная коробка дефекты покрытия	К, О, С	Реконструкция тамбура (в рамках реконструкции входной	Установка входных дверей распашных, соответствующих для передвижен

							группы)	ия МГН без перепадов высоты
	ОБЩИЕ требования к зоне							

II Заключение по зоне:

Наименование структурно-функциональной зоны	Состояние доступности* (к пункту 3.4 Акта обследования ОСИ)	Приложение		Рекомендации по адаптации (вид работы)** к пункту 4.1 Акта обследования ОСИ
		№ на плане	№ фото	
Вход в здание	ДЧ-И(ОСГ)			Создание пандуса, адаптация наружной лестницы, входной площадки реконструкция входной группы

* указывается: ДП-В - доступно полностью всем; ДП-И (К, О, С, Г, У) - доступно полностью избирательно (указать категории инвалидов); ДЧ-В - доступно частично всем; ДЧ-И (К, О, С, Г, У) - доступно частично избирательно (указать категории инвалидов); ДУ - доступно условно, ВНД - недоступно

** указывается один из вариантов: не нуждается; ремонт (текущий, капитальный); индивидуальное решение с ТСР; технические решения невозможны - организация альтернативной формы обслуживания

Комментарий к заключению: объект не может использоваться, как этап реабилитационной программы для всех категорий инвалидов.

I Результаты обследования:

3. Пути (путей) движения внутри здания (в т. ч. путей эвакуации)
г. Торопец, ул. Красный Вал, д.3

N п/п	Наименование функционально-планировочного элемента	Наличие элемента			Выявленные нарушения и замечания		Работы по адаптации объектов	
		есть/нет	N на плане	N фото	Содержание	Значимо для инвалида (категория)	Содержание	Виды работ
3.1	Коридор (вестибюль, зона ожидания, галерея, балкон)	есть		3	Отсутствуют направляющие движения, есть дефекты напольных покрытий, выступают настенные части, нет места отдыха и ожидания для лиц с нарушением ОДА и колясочников	К, О, С	Адаптация коридоров вестибюлей зон отдыха	Устранение дефектов, установка направляющих с двух сторон двухуровневые, в том числе и по выступам стен, оборудование зон отдыха коляскам и
3.2	Лестница (внутри здания)	есть		5	Отсутствует противоскользящее покрытие, рельефная полоса перед верхним и нижним маршем, поручни с двух сторон, контрастная окраска первой и последней ступеней.	К, О, С, Г	Устранить дефекты, адаптировать лестницу внутри здания до второго этажа (К, О) до четвертого этажа С, Г	Создать противоскользящее покрытие, рельефная полоса перед верхним и нижним маршем, поручни с двух сторон в 2-х уровнях,

								контрастная окраска первой и последней ступени
3.3	Пандус (внутри здания)	нет			Перепад высоты при переходе из вестибюля в коридор в 3 ступени	К, О	Установить пандус	Приобрести подъёмник ролл-пандус
3.4	Лифт пассажирский (или подъемник)	нет						
3.5	Двери во внутренние помещения на 4-х этажах	есть		7	Двери распашные, туго открывающиеся	К, О	Замена дверей на двух нижних этажах (1и 2)	установка новых входных групп
3.6	Пути эвакуации (в т.ч. зоны безопасности)	есть		3	нет пандуса, тактильных полос, направляющих движения	К,О,С,Г	Адаптация путей эвакуации	Устранение дефектов покрытия, устройство пандуса, направляющих движения
	ОБЩИЕ требования к зоне							

II Заключение по зоне:

Наименование структурно-функциональной зоны	Состояние доступности* (к пункту 3.4 Акта обследования ОСИ)	Приложение		Рекомендации по адаптации (вид работы)** к пункту 4.1 Акта
		N на плане	N фото	
Пути движения внутри здания, вт.ч. пути эвакуации	ВНД			Адаптация коридора, вестибюля и зоны ожидания. Адаптация лестницы внутри здания до 2 этажа, а затем до 4 этажа. Приобретение ролл-пандуса. Установка наружного лифта с о световой и звуковой информацией. Замена дверей до 2-го этажа.

Комментарий к заключению: Данное здание по большинству параметров не соответствует современным санитарным нормам и правилам, что ведёт к большому объёму работ по адаптации.

I Результаты обследования:

4. Зоны целевого назначения здания (целевого посещения объекта)

Вариант I - зона обслуживания инвалидов МОУ Торопецкая СОШ №1 г. Торопец, ул.
Красный Вал, д3

Наименование объекта, адрес

N п/п	Наименование функционально-планировочного элемента	Наличие элемента			Выявленные нарушения и замечания		Работы по адаптации объектов	
		есть/нет	N на плане	N фото	Содержание	Значимое для инвалида (категория)	Содержание	Виды работ
4.1	Кабинетная форма обслуживания –	есть		4	Не соответствует СНиП. Отсутствуют поручни, дефекты напольного покрытия, тугое открытие распашных дверей.	К, О, С	Адаптация	Расширение дверных проёмов, установка поручней с 2-х сторон 2-х уровней. Устранение дефектов пола. Устройство тактильных направляющих
4.3	Форма обслуживания с перемещением по маршруту	нет						
4.4	Кабина индивидуального обслуживания	нет						
	ОБЩИЕ требования к зоне							

II Заключение по зоне:

Наименование структурно-функциональной зоны	Состояние доступности* (к <u>пункту 3.4</u> Акта	Приложение		Рекомендации по адаптации (вид работы)**
		N на плане	N фото	

	обследования ОСИ)		то	к <u>пункту 4.1</u> Акта обследования ОСИ
Зона обслуживания инвалидов	ДЧ-И(ОСГ)			ТР Адаптация столовой

* указывается: ДП-В - доступно полностью всем; ДП-И (К, О, С, Г, У) - доступно полностью избирательно (указать категории инвалидов); ДЧ-В - доступно частично всем; ДЧ-И (К, О, С, Г, У) - доступно частично избирательно (указать категории инвалидов); ДУ - доступно условно, ВНД - недоступно

** указывается один из вариантов: не нуждается; ремонт (текущий, капитальный); индивидуальное решение с ТСР; технические решения невозможны - организация альтернативной формы обслуживания

Комментарий к заключению: все зоны требуют текущего ремонта. адаптация помещения столовой не включена в план

I. Результаты обследования: г. Торопец, ул. Красный Вал, д.3

5. Санитарно-гигиенических помещений N п/п	Наименование функционально-планировочного элемента	Наличие элемента			Выявленные нарушения и замечания		Работы по адаптации объектов	
		есть/нет	N на плане	N фото	Содержание	Значимое для инвалида (категория)	Содержание	Виды работ
5.1	Туалетная комната,	есть		6	Нет тактильной направляющей, осязаемой ногой или тростью. ширина проёма менее 90см, нет зоны для кресла каталки Отсутствуют опорные поручни. Раковины установлены на высоте 1м Размер помещений не соответствует СНиП	К, О, С	Адаптация санитарно-гигиенических комнат	Расширение санитарно-гигиенических комнат на 1-м эт с правой стороны (объединив две палаты в одну), установка поручней тактильных полос, специальной сантехники
	ОБЩИЕ требования к зоне				Установка кнопки вызова			

II Заключение по зоне:

Наименование структурно-функциональной зоны	Состояние доступности* (к пункту 3.4 Акта обследования ОСИ)	Приложение		Рекомендации по адаптации (вид работы)** к пункту 4.1 Акта обследования ОСИ
		N на плане	N фото	
Санитарно-гигиенические помещения	ДЧВ			ТР Расширение санитарно-гигиенических комнат, приобретение

				и установка сантехники , оборудование помещений поручнями
--	--	--	--	---

* указывается: ДП-В - доступно полностью всем; ДП-И (К, О, С, Г, У) - доступно полностью избирательно (указать категории инвалидов); ДЧ-В - доступно частично всем; ДЧ-И (К, О, С, Г, У) - доступно частично избирательно (указать категории инвалидов); ДУ - доступно условно, ВНД - недоступно

** указывается один из вариантов: не нуждается; ремонт (текущий, капитальный); индивидуальное решение с ТСР; технические решения невозможны - организация альтернативной формы обслуживания

Комментарий к заключению: все кабинеты 1 этажа требуют адаптации к передвижению МГН (с правой стороны для К, О, с левой - для С, Г) адаптация соответственно категории инвалидности. Требуется установка кнопок вызова персонала. Расширить дверные проемы. Адаптация дверей, установка устройства дистанционного открывания дверей. Необходимо оборудовать систему кондиционирования, для соблюдения санитарных норм и правил. Обустройство выключателей и розеток адаптированных к инвалидам группы С.

I Результаты обследования:

6. Системы информации на объекте г. Торопец, ул. Красный Вал, д3

N п/п	Наименование функционально - планировочного элемента	Наличие элемента			Выявленные нарушения и замечания		Работы по адаптации объектов	
		есть / нет	N на плане	N фото	Содержание	Значимое для инвалида (категория)	Содержание	Виды работ
6.1	Визуальные средства	нет				К, Г,С	Установка визуальных средств	Приобретение информационного табло, содержащего сведения о расположении помещений на объекте со звуковым сопровождением, световые текстовые табло для вывода оперативной информации Установка указателей и пиктограмм на высоте 200см
6.2	Акустические средства	нет				С	Установка акустических средств	Приобретение и установка звукового маяка при входе
6.3	Тактильные средства	нет				С	Тактильные средства размещения информации	Установка тактильных средств, маркировка помещений
	ОБЩИЕ требования к зоне							Установка пожарной сигнализации визуальной и звуковой

II Заключение по зоне:

Наименование структурно-функциональной зоны	Состояние доступности* (к пункту 3.4 Акта	Приложение		Рекомендации по адаптации (вид работы)**
		N на плане	N фото	

	обследования ОСИ)			к <u>пункту 4.1</u> Акта обследования ОСИ
Системы информации на объекте	ВДН			Установка визуальных, звуковых, тактильных средств информации

* указывается: ДП-В - доступно полностью всем; ДП-И (К, О, С, Г, У) - доступно полностью избирательно (указать категории инвалидов); ДЧ-В - доступно частично всем; ДЧ-И (К, О, С, Г, У) - доступно частично избирательно (указать категории инвалидов); ДУ - доступно условно, ВНД - недоступно

** указывается один из вариантов: не нуждается; ремонт (текущий, капитальный); индивидуальное решение с ТСР; технические решения невозможны - организация альтернативной формы обслуживания

Комментарий к заключению: устройство визуальных средств информации о предоставлении услуг, размещение надписей, указателей, пиктограмм, тактильных средств информации. Установка текстофонов, телефонов с усилением звука, таксофонов, речевых информаторов и маяков, установка информационных табло. При необходимости ввести в штат сурдопереводчика.